REGIONE MARCHE
PROVINCIA DI ASCOLI PICENO
COMUNE DI

SPINETOLI

Studio Geologico-Geotecnico propedeutico alla
VARIANTE AL PIANO REGOLATORE GENERALE

CARTA DELL'IDONEITA' ALL'EDIFICAZIONE

AREE Pn 54 e Pn 55

Scala 1:5.000

Soggetto realizzatore:	Data e revisione:	
dr. geol. Andrea Cola	Dicembre 2023	

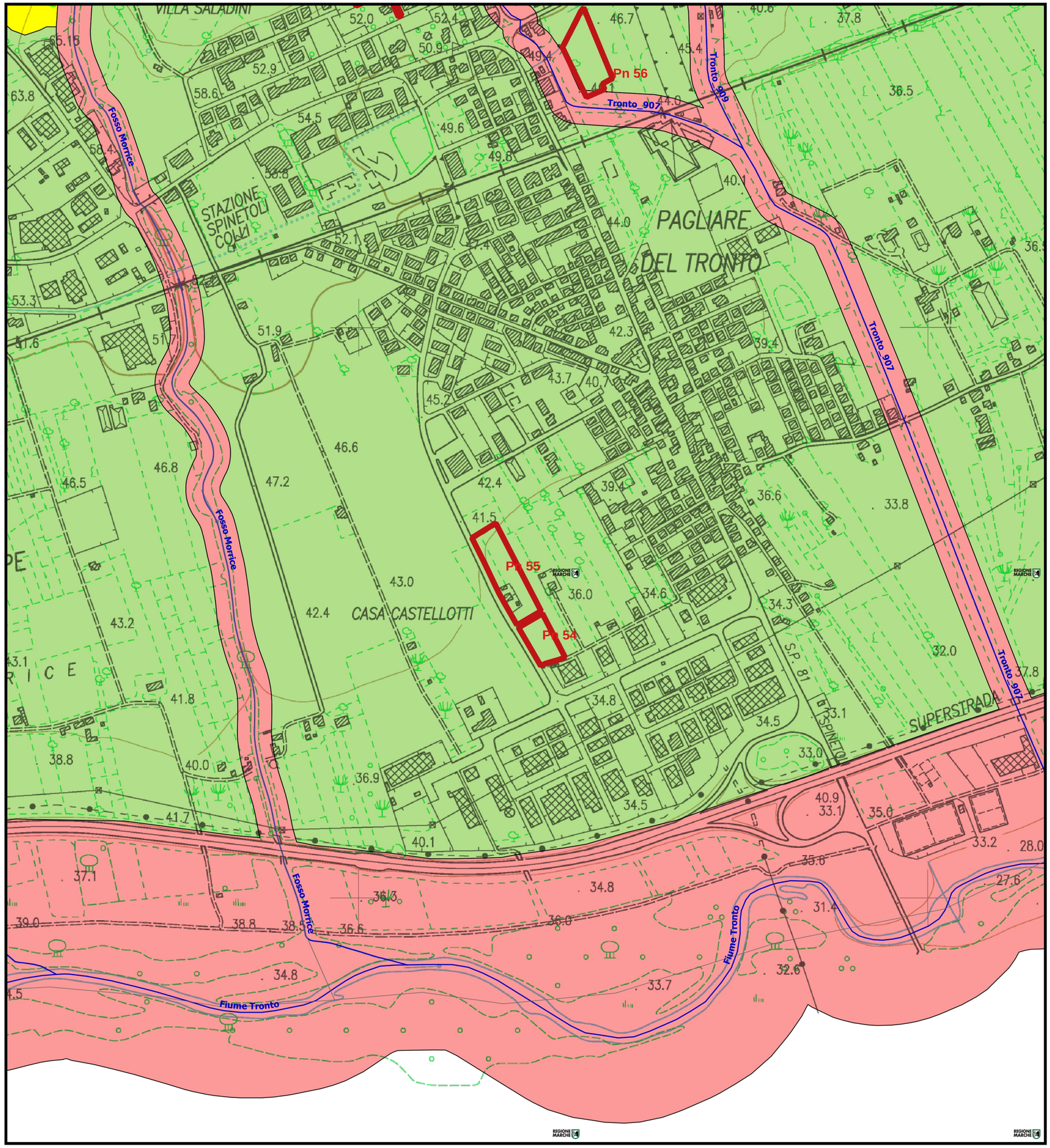

LEGENDA

Aree in variante

Vocazionalità all'edificazione

Aree vocate all'edificazione

Aree vocate all'edificazione con prescrizioni
(aree in frana a rischio da moderato ad elevato)

Aree non vocate all'edficazione
(fasce di rispetto integrale dei corsi d'acqua)

100 0 100 200 300 400 m

REGIONE MARCHE
PROVINCIA DI ASCOLI PICENO
COMUNE DI

SPINETOLI

Studio Geologico-Geotecnico propedeutico alla
VARIANTE AL PIANO REGOLATORE GENERALE

CARTA DELL'IDONEITA' ALL'EDIFICAZIONE

AREE Pn 12 Pn 49 Pn 56

Scala 1:5.000

Soggetto realizzatore:	Data e revisione:	
dr. geol. Andrea Cola	Dicembre 2023	

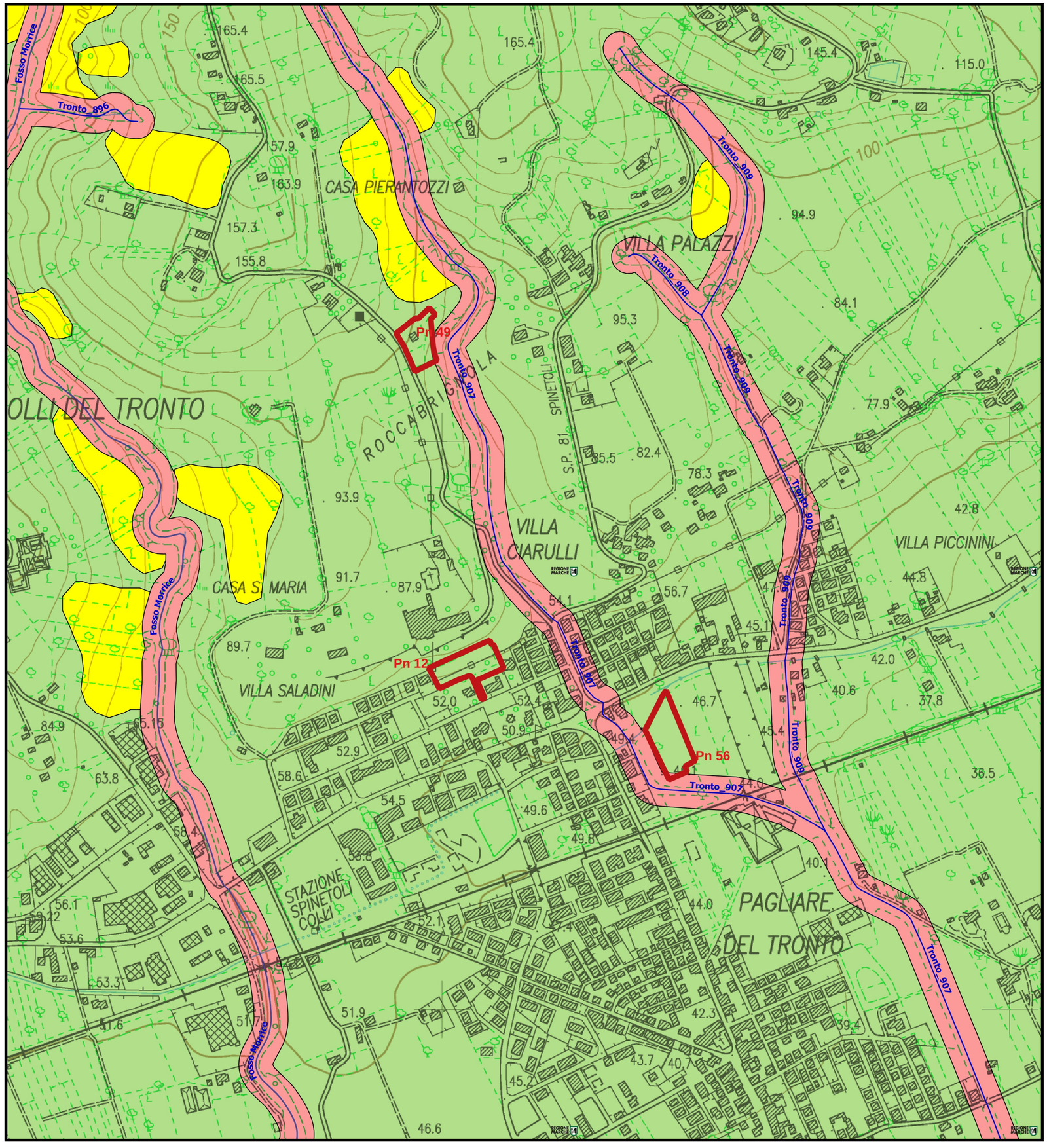

LEGENDA

- Aree in variante

Vocazionalità all'edificazione

- Aree vocate all'edificazione
- Aree vocate all'edificazione con prescrizioni (aree in frana a rischio da moderato ad elevato)
- Aree non vocate all'edficazione (fasce di rispetto integrale dei corsi d'acqua)

100 0 100 200 300 400 m

REGIONE MARCHE
PROVINCIA DI ASCOLI PICENO
COMUNE DI

SPINETOLI

Studio Geologico-Geotecnico propedeutico alla
VARIANTE AL PIANO REGOLATORE GENERALE

CARTA DELL'IDONEITA' ALL'EDIFICAZIONE

AREE Pn 13

Scala 1:5.000

Soggetto realizzatore:	Data e revisione:	
dr. geol. Andrea Cola	Dicembre 2023	

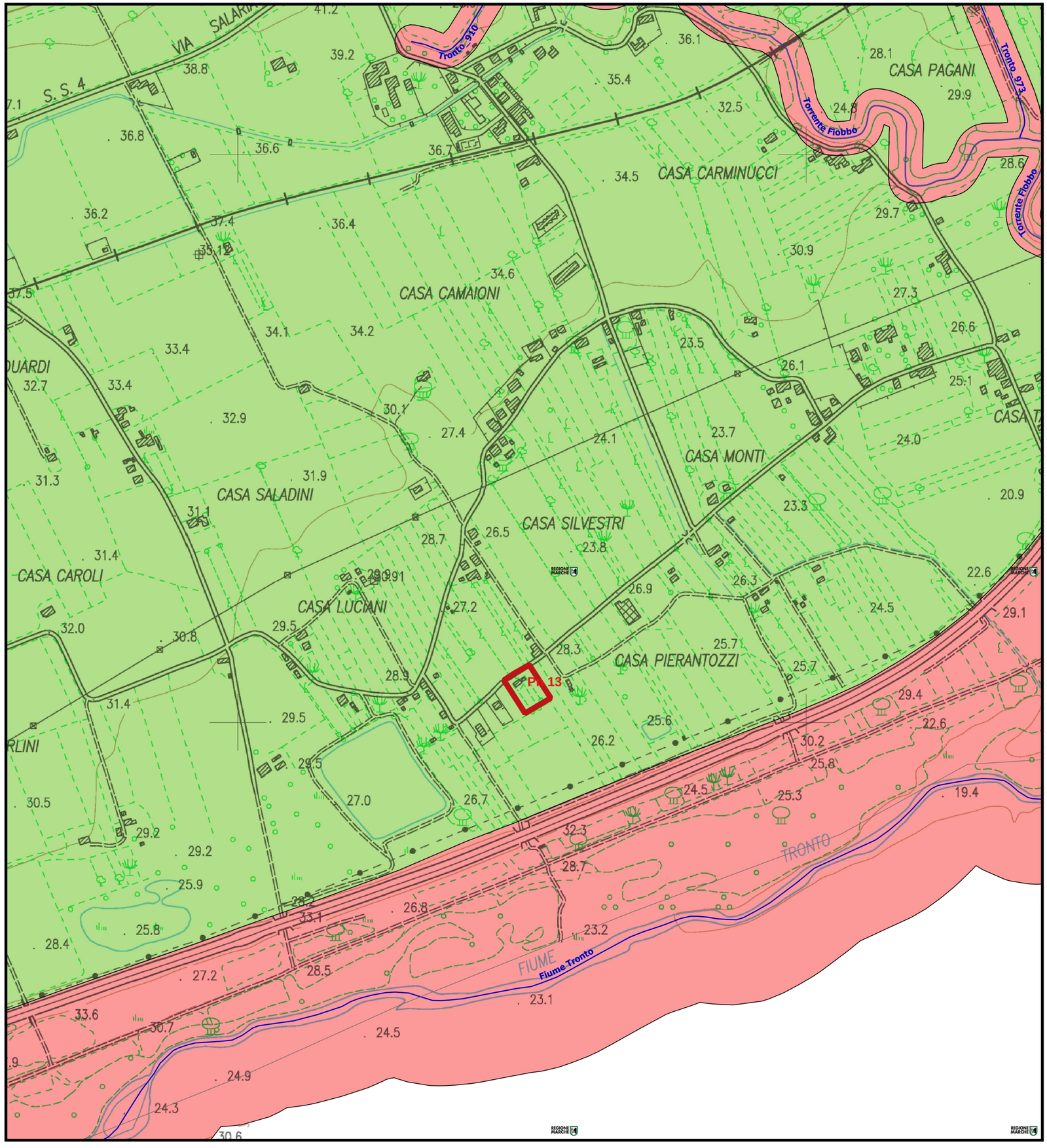

LEGENDA

Aree in variante

Vocazionalità all'edificazione

Aree vocate all'edificazione

Aree non vocate all'edficazione
(fasce di rispetto integrale dei corsi d'acqua)

100 0 100 200 300 400 m