REGIONE MARCHE
PROVINCIA DI ASCOLI PICENO
COMUNE DI

SPINETOLI

Studio Geologico-Geotecnico propedeutico alla
VARIANTE AL PIANO REGOLATORE GENERALE

CARTA DELLE PERICOLOSITA'

AREE Pn 54 e Pn 55

Scala 1:5.000

Soggetto realizzatore:	Data e revisione:	
dr. geol. Andrea Cola	Dicembre 2023	

LEGENDA

P.A.I. Tronto - Frane

- AREE A RISCHIO MEDIO - R2

P.A.I. Tronto - Esondazioni

- AREE A RISCHIO MEDIO - E2
- AREE A RISCHIO ELEVATO - E3
- AREE A RISCHIO MOLTO ELEVATO - E4

Elementi Morfologici e Idrogeologici

- Orlo di terrazzo fluviale certo
- Corsi d'acqua

100 0 100 200 300 400 m

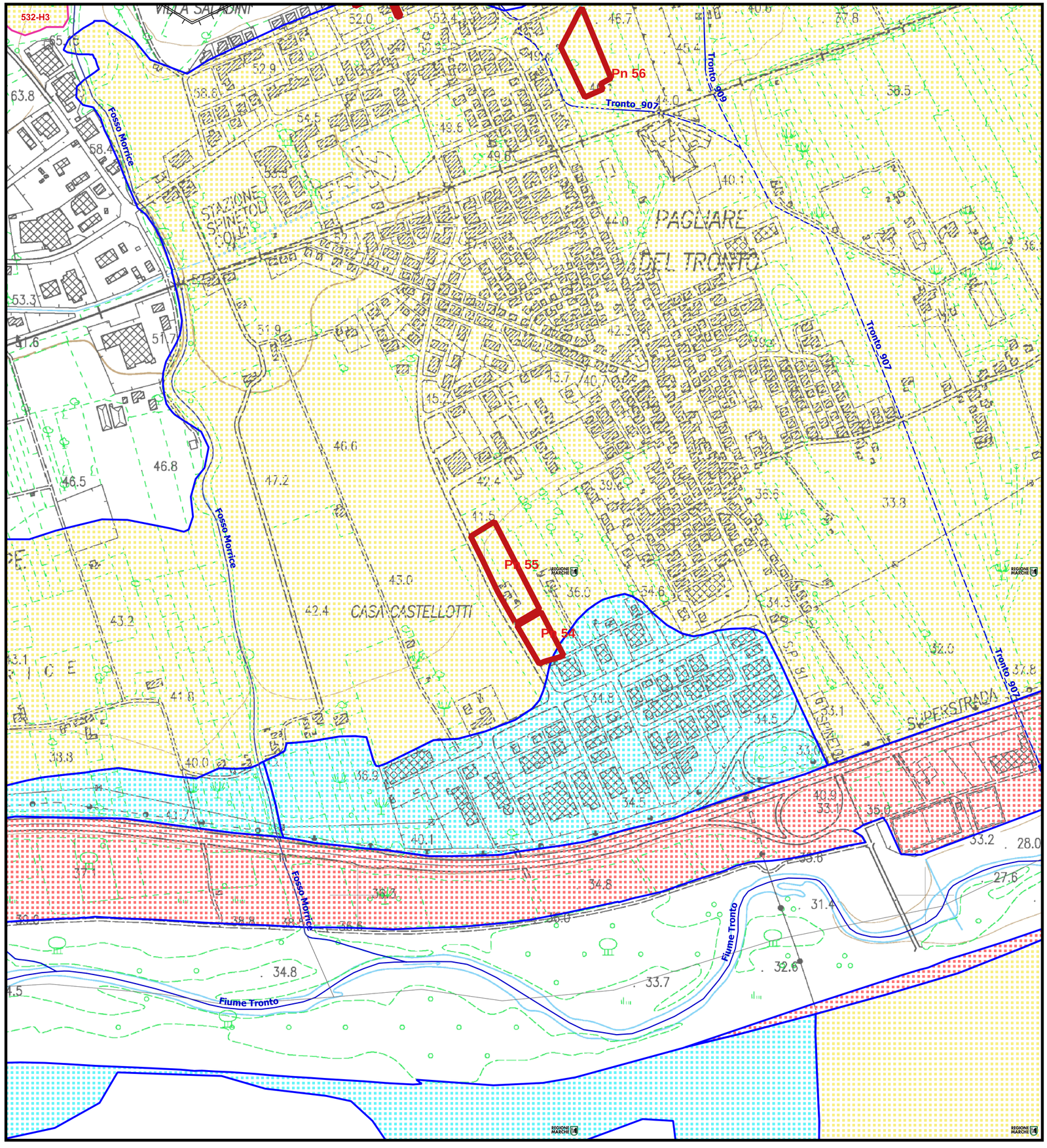

REGIONE MARCHE
PROVINCIA DI ASCOLI PICENO
COMUNE DI

SPINETOLI

Studio Geologico-Geotecnico propedeutico alla
VARIANTE AL PIANO REGOLATORE GENERALE

CARTA DELLE PERICOLOSITA'

AREE Pn 12 Pn 49 Pn 56

Scala 1:5.000

Soggetto realizzatore:	Data e revisione:	
dr. geol. Andrea Cola	Dicembre 2023	

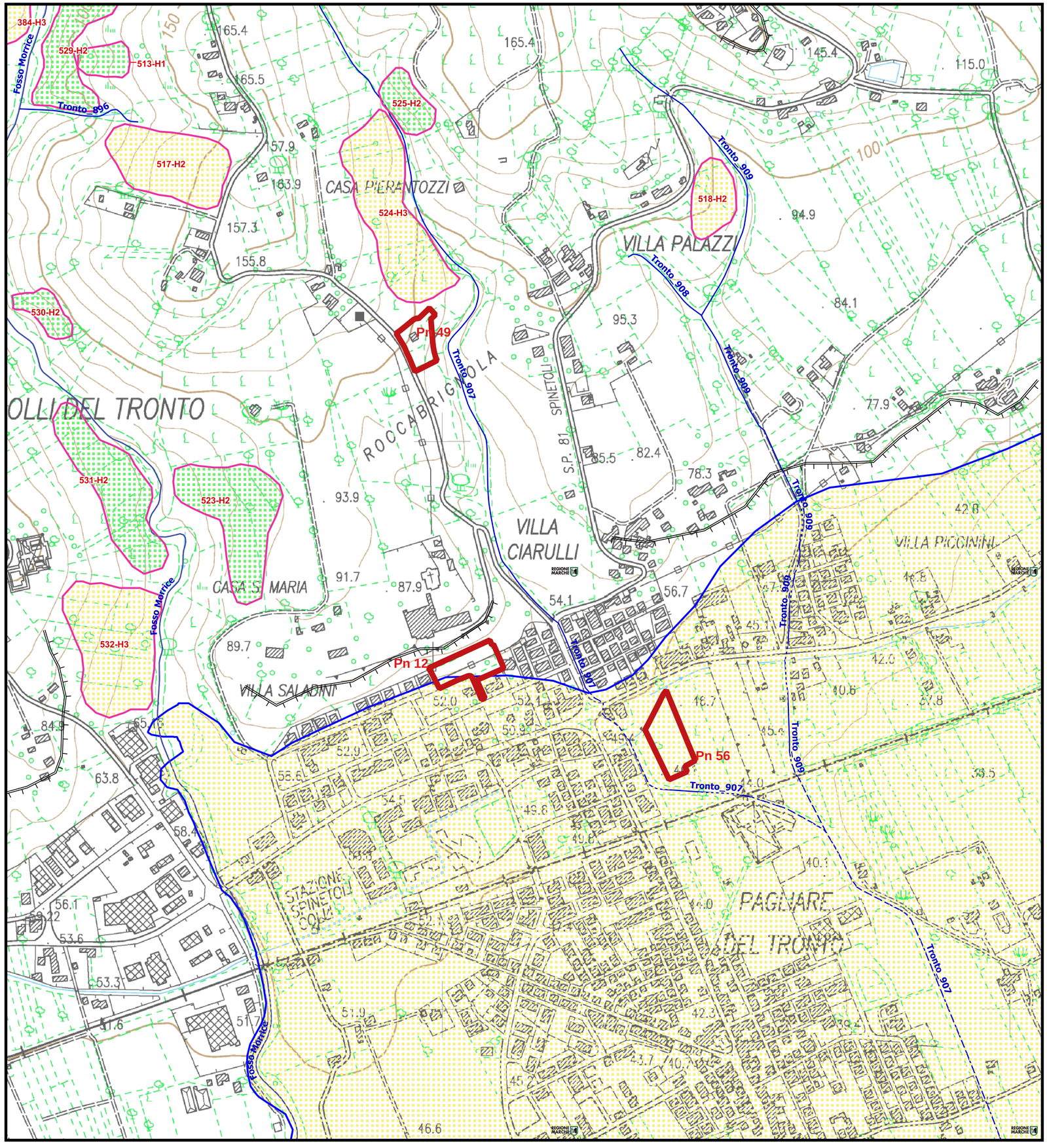

LEGENDA

P.A.I. Tronto - Frane

- AREE A RISCHIO MODERATO - R1
- AREE A RISCHIO MEDIO - R2

P.A.I. Tronto - Esondazioni

- AREE A RISCHIO MEDIO - E2

Elementi Morfologici e Idrogeologici

- Orlo di terrazzo fluviale certo
- Corsi d'acqua

100 0 100 200 300 400 m

REGIONE MARCHE
PROVINCIA DI ASCOLI PICENO
COMUNE DI

SPINETOLI

Studio Geologico-Geotecnico propedeutico alla
VARIANTE AL PIANO REGOLATORE GENERALE

CARTA DELLE PERICOLOSITA'

AREE Pn 13 — Scala 1:5.000

Soggetto realizzatore:	Data e revisione:	
dr. geol. Andrea Cola	Dicembre 2023	

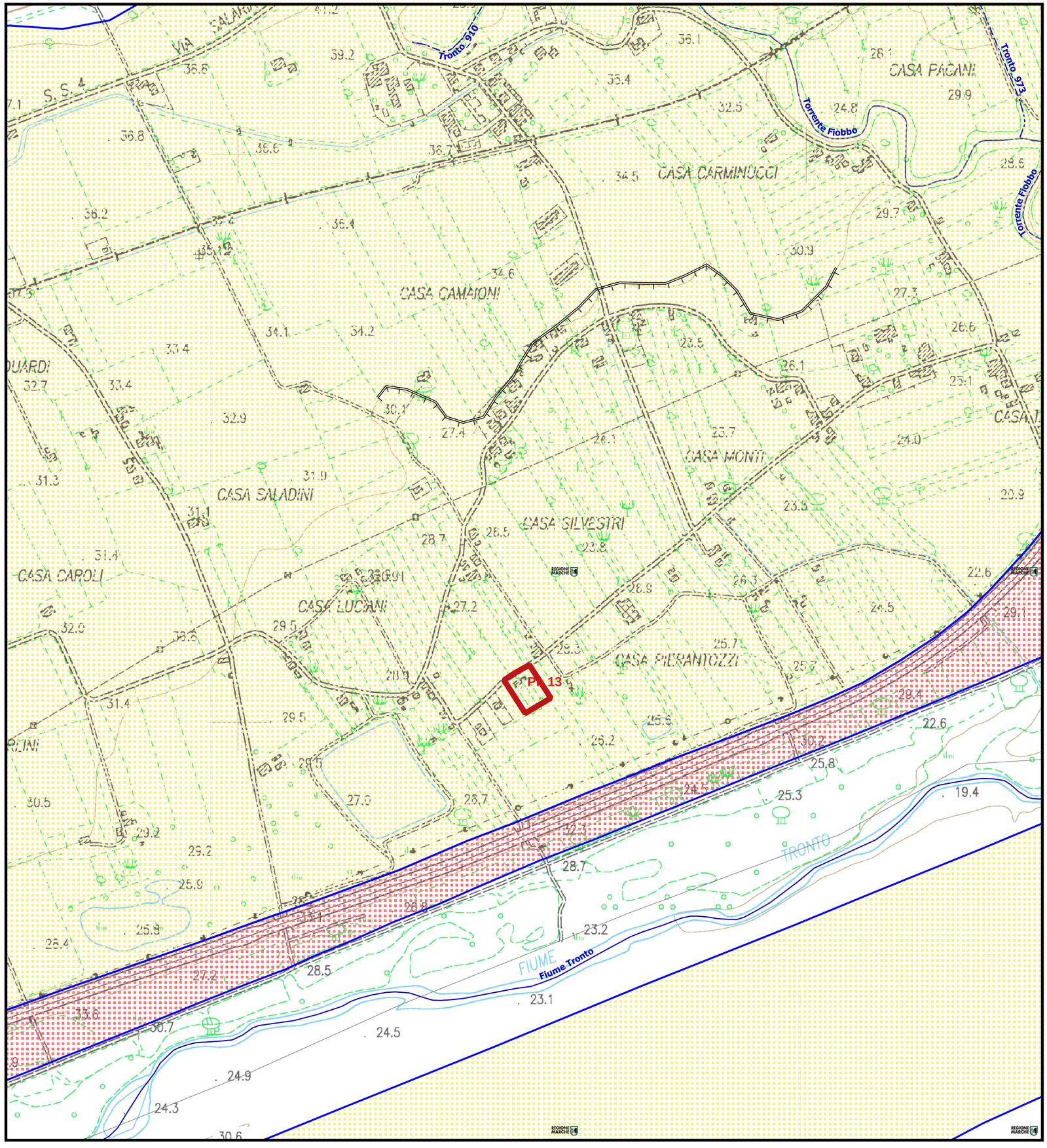

LEGENDA

P.A.I. Tronto - Esondazioni

- AREE A RISCHIO MEDIO - E2
- AREE A RISCHIO MOLTO ELEVATO - E4

Elementi Morfologici e Idrogeologici

- Orlo di terrazzo fluviale certo
- Corsi d'acqua

100 0 100 200 300 400 m